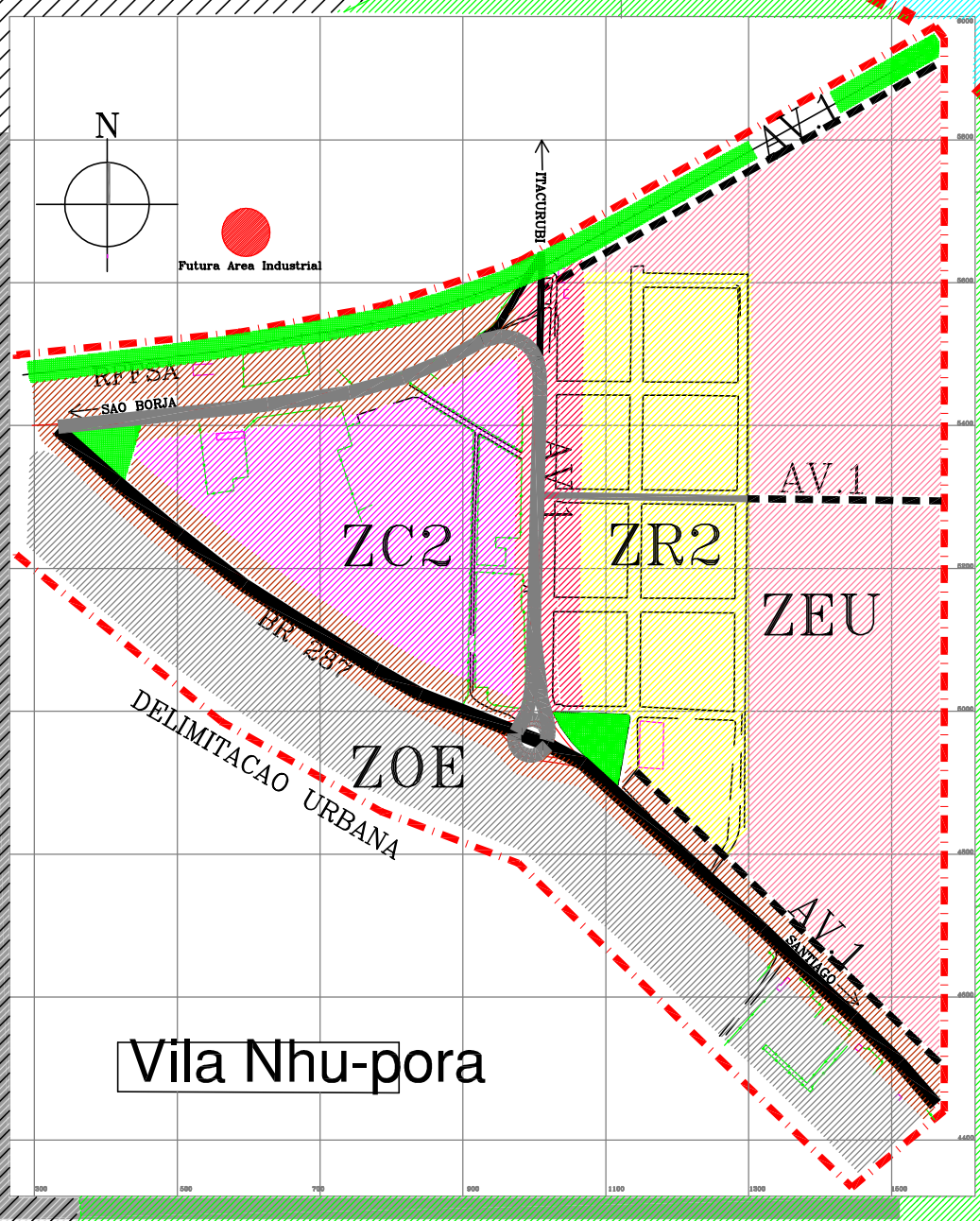
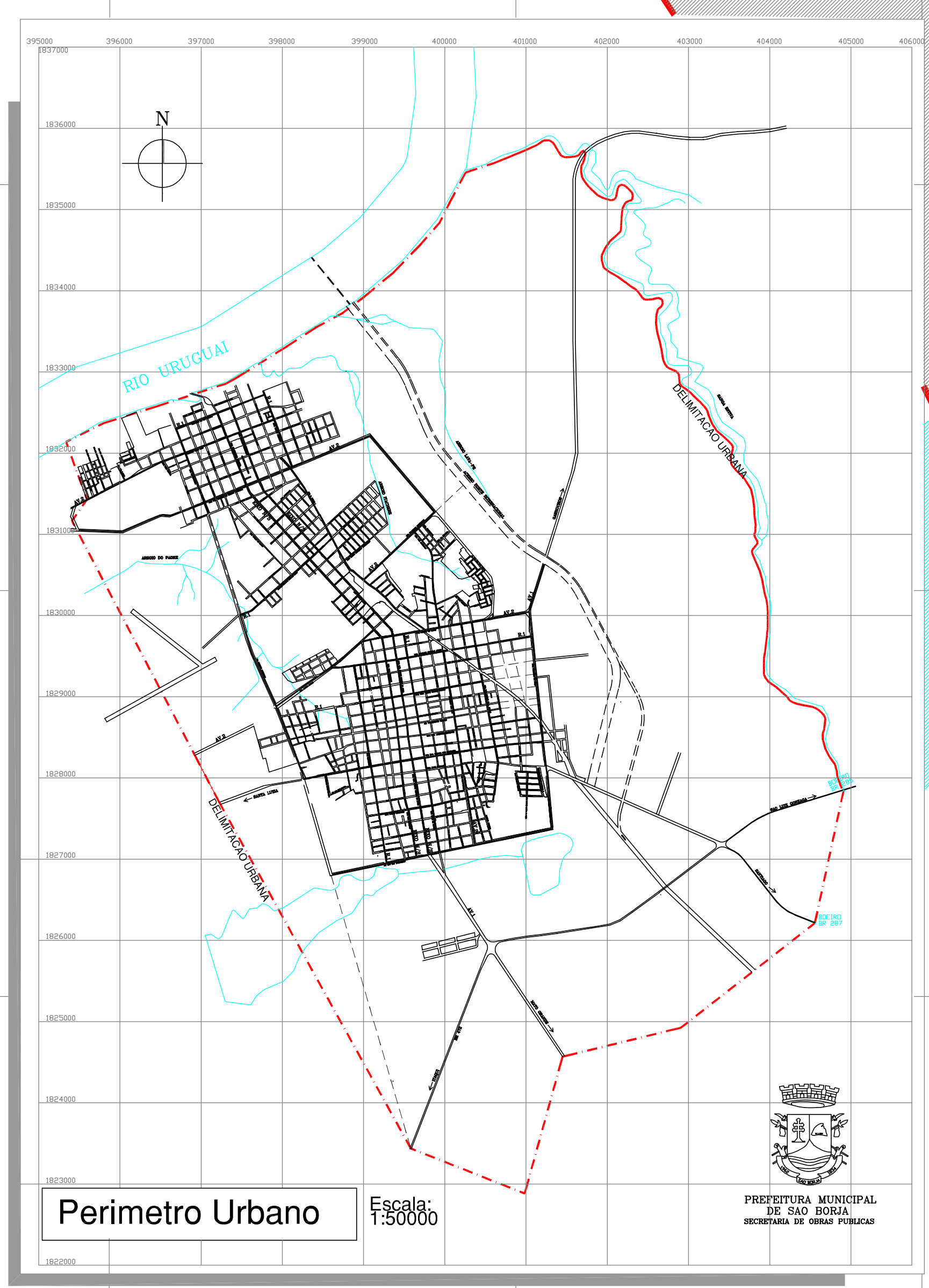
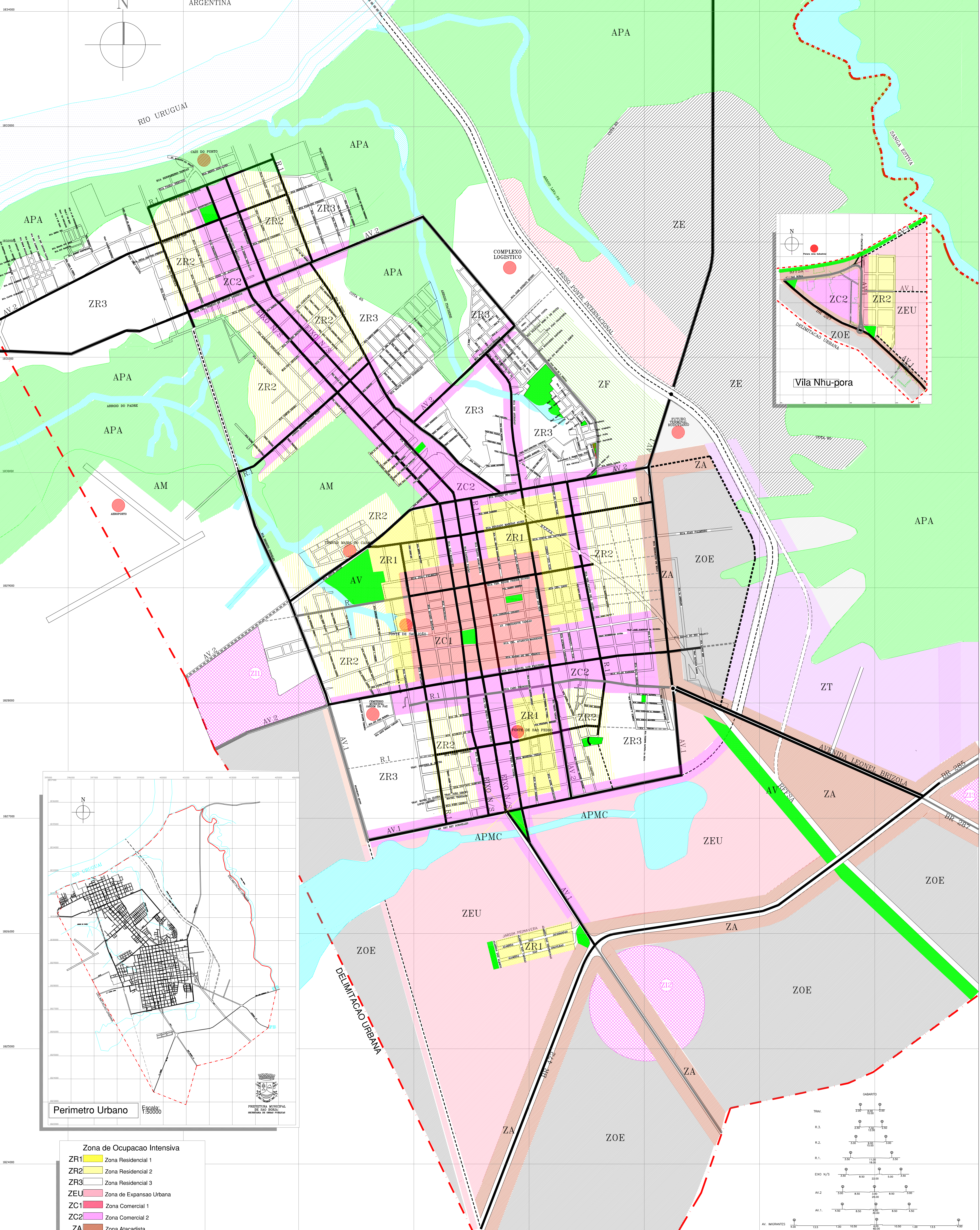


RIO URUGUAI

APA



Vila Nhu-pora



Perimetro Urbano Escala: 1:50000

- Zona de Ocupação Intensiva
 - ZR1 Zona Residencial 1
 - ZR2 Zona Residencial 2
 - ZR3 Zona Residencial 3
 - ZEU Zona de Expansão Urbana
 - ZC1 Zona Comercial 1
 - ZC2 Zona Comercial 2
 - ZA Zona Atacadista
 - ZI Zona Industrial (ZI1, ZI2, ZI3)
 - ZAP Zona de Apoio
 - AM Área Militar
 - AV Área Verde
 - APA Área de Preservação Ambiental
 - APMC Área de Preservação de Matas Ciliares
 - ZT Zona de Transbordo
 - AF Área Funcional
- Zona de Ocupação Diferenciada
 - ZE Zona Extensiva
 - ZOE Zona de Ocupação Extensiva

Equipe Técnica:
 Eliane E. M. Coletto
 Arquiteta - Crea:47951
 Agnelo Aquino
 Arquiteto - Crea:57642
 Claudia M. Pinto Saraiva
 Eng. Civil - Crea:52977
 Carlos Luchese
 Eng. Civil - Crea:43232

Colaboração:
 Gerson Vigna
 Arquiteto - Crea:34472
 Newton Brunelli
 Eng. Civil - Crea:46758

Adm. Municipal (93/96):
 Eng. Agr. Luiz Carlos Heinze

II PLANO DIRETOR

LEI COMPLEMENTAR N° 008/97

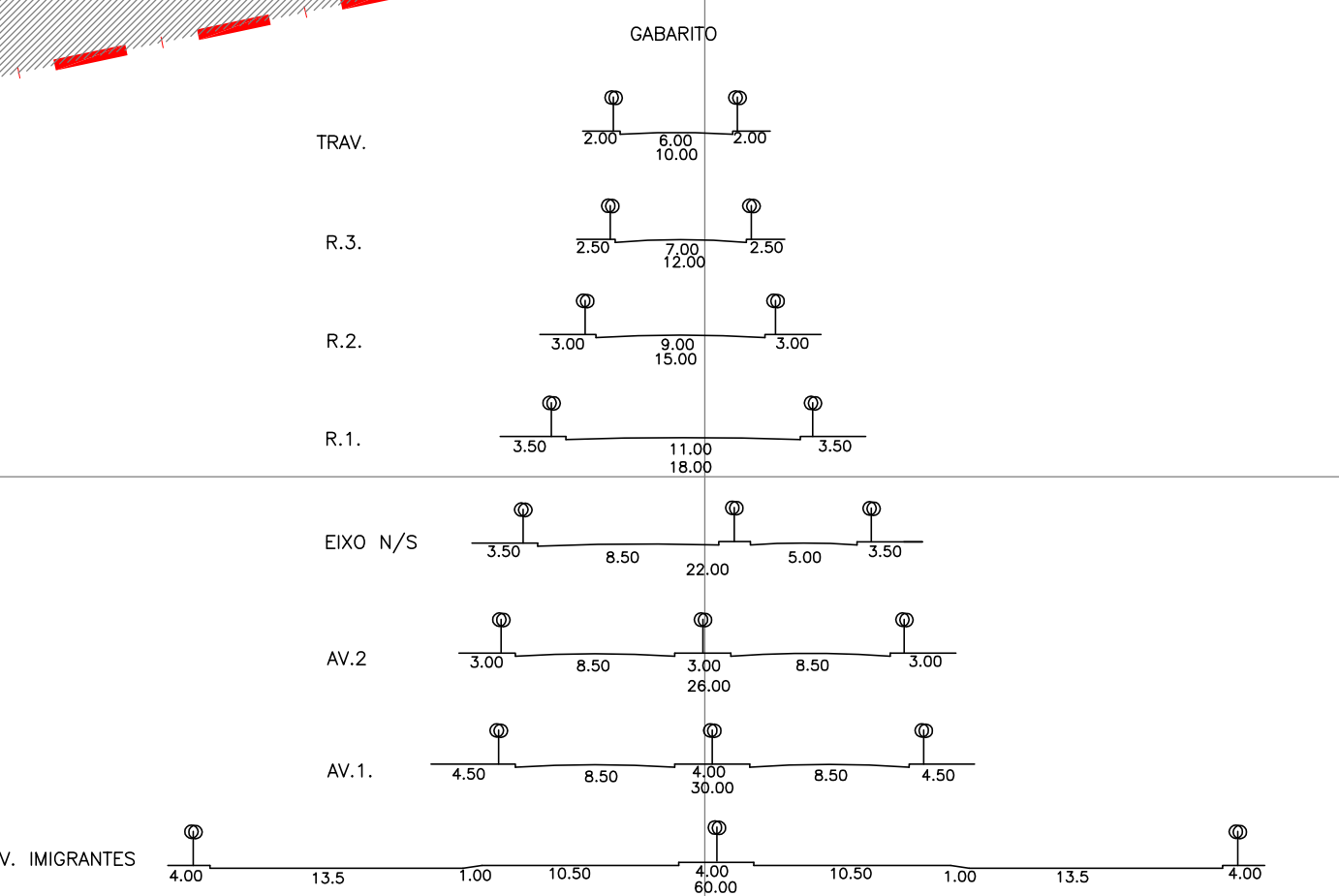
ZONEAMENTO E SISTEMA VIÁRIO

Data: Outubro/96

Escala: 1:10000

Topografia: Gilberto Silveira dos Santos

Desenho: Ricardo Balbuena



PREFEITURA MUNICIPAL DE SÃO BORJA SEC. MUN. DE PLANEJAMENTO E ORÇAMENTO