
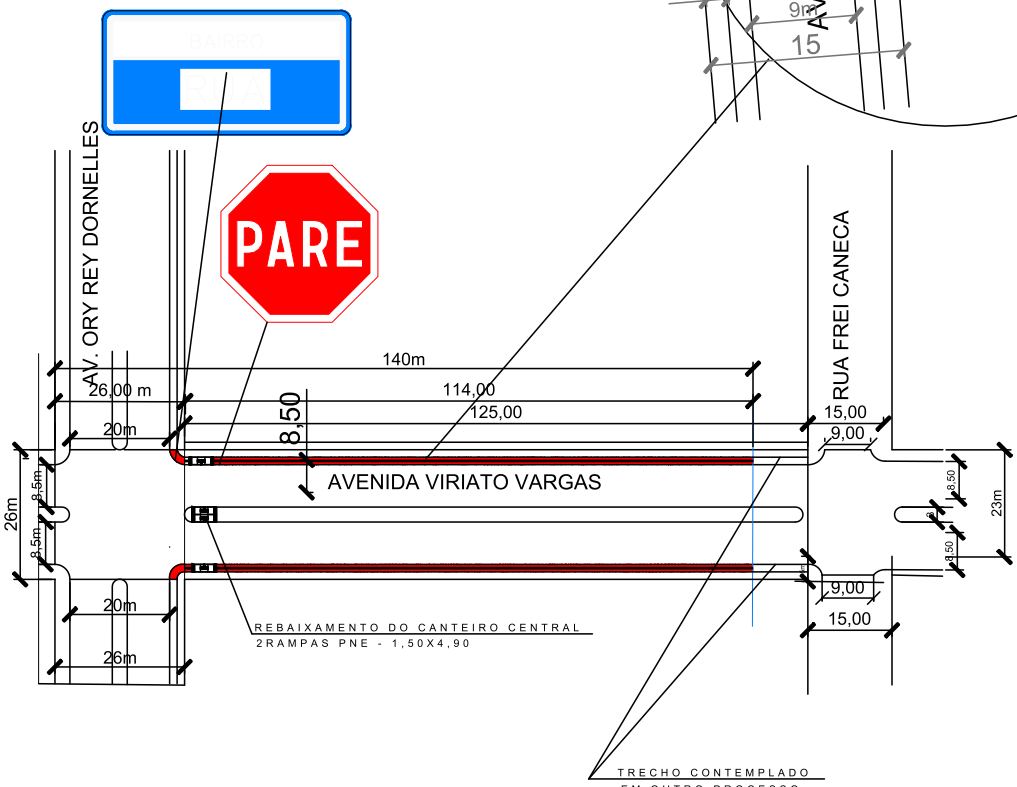
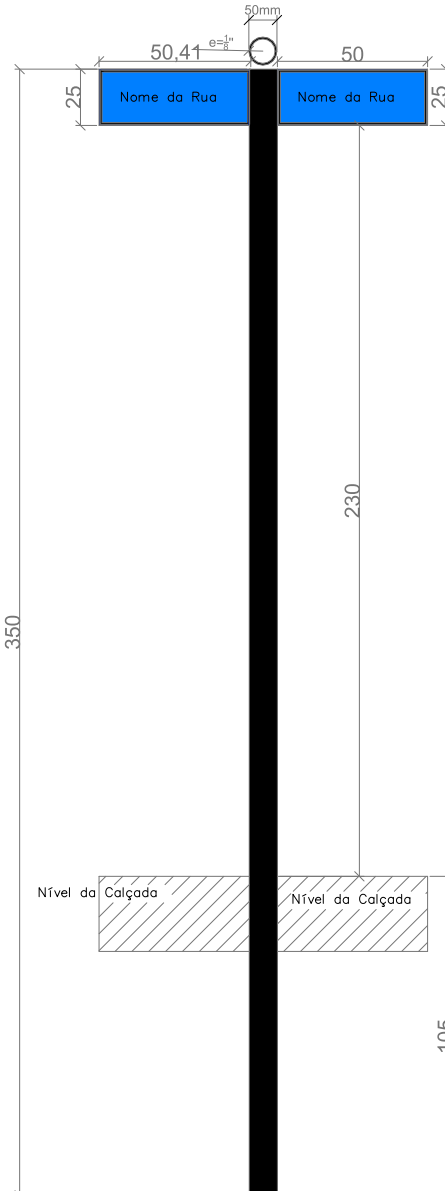
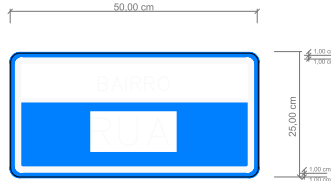


Planta de Sinalização e Passeios



Modelo de placas com denominação do nome de Ruas



- CALÇADAS : 7CM DE ESPESSURA - 1,50 M DE LARGURA
- PISO TÁTIL 25X25 :

RAMPA DE ACESSIBILIDADE = 10 UNID.				
SUPORTE METÁLICO = 06 UNID.				
NOTA DE SERVIÇO:				
PLACA	CÓDIGO	DIMENSÃO	QUANTIDADE	ÁREA
	A-32b	L= 0,45m	—	—
	R-01	L= 0,25m	04	0,604 m²
	R-02	L= 0,75m	0	0 m²
		A= 0,125 m²	4	0,50 m²

AVENIDA VIRIATO VARGAS
COORDENADAS GPS I: ESQUINA COM A AV. ORY REY DORNELLES
S 28°40' 23"
O 55°59' 48"

COORDENADAS GPS : DISTANTE 11M DA ESQUINA COM RUA FREI CANECA:
S 28° 40' 19"
O 55° 59' 49"

PREFEITURA MUNICIPAL DE SÃO BORJA		
PLANTA DE SINALIZAÇÃO		
RUA: AVENIDA VIRIATO VARGAS	RESP. TÉCNICO: ENG. CIVIL NELSON FREITAS - CREA RS 73.745-D	04/05
TRECHO: AV. ORY REY DORNELLES - RUA FREI CANECA	ÁREA: 3.640,00 m²	
ESCALA: INDICADA	DATA: 26/07/2021	
DESENHO:		