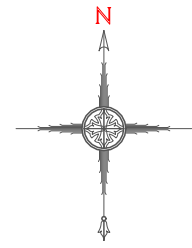


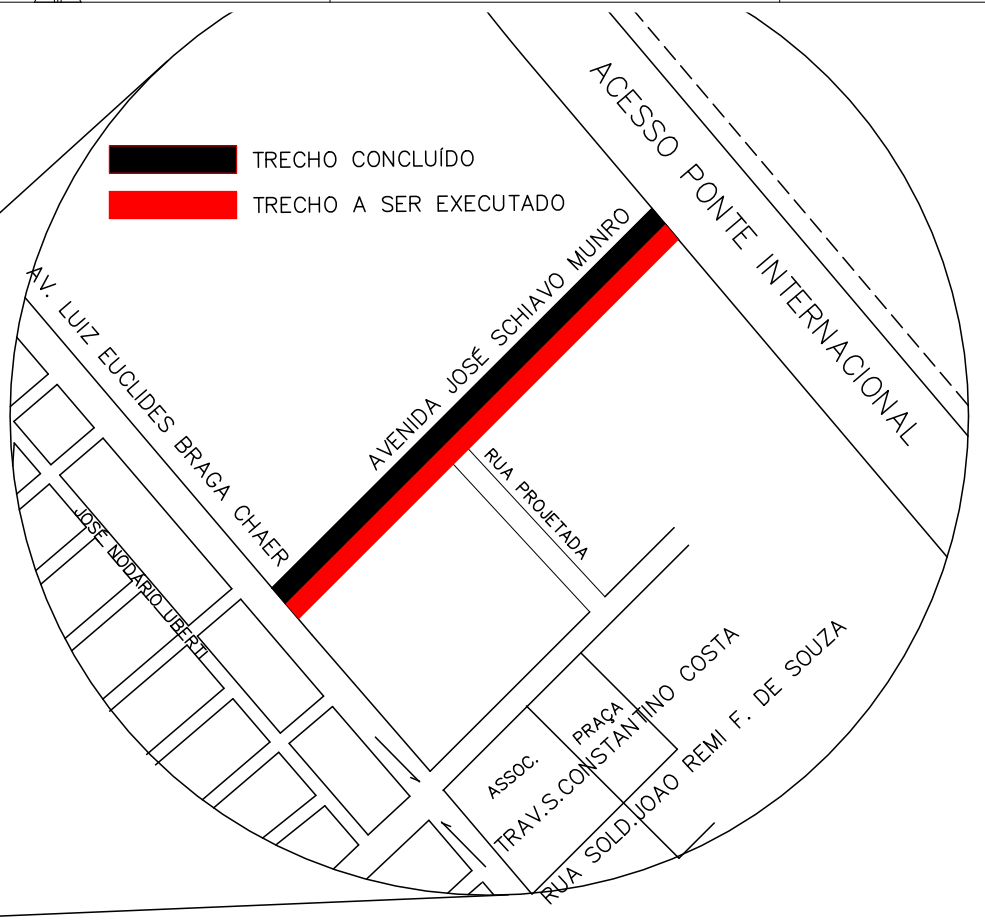
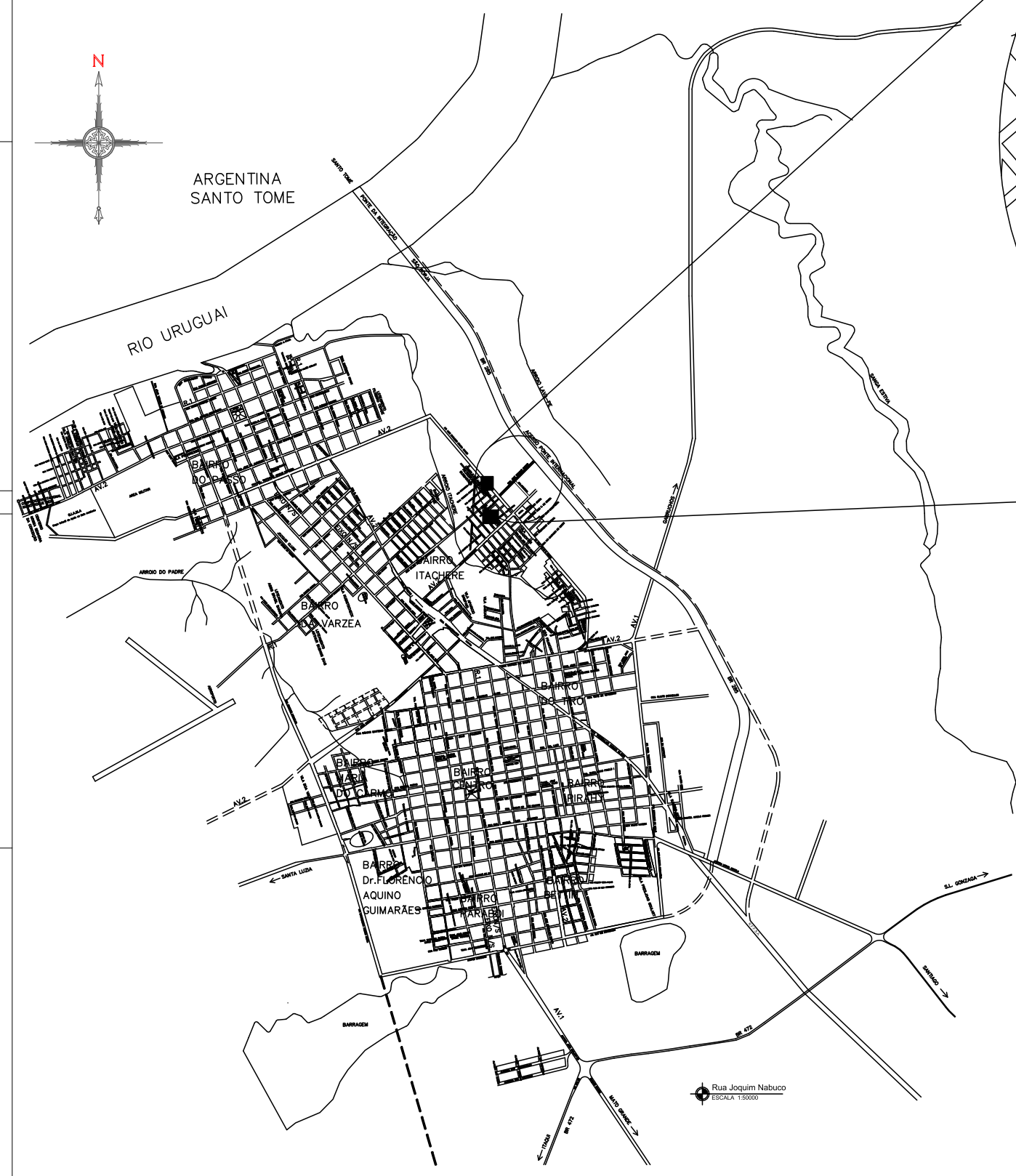
Coqui de Situação e Localização

Av. José Schiavo Munró



ARGENTINA
SANTO TOME

RIO URUGUAI



TRECHO CONCLUÍDO
TRECHO A SER EXECUTADO

COORDENADAS GPS I: ESQUINA COM AV. LUIS EUCLIDES BRAGA CHAER
S 28°38' 04"
O 56°00' 11"

COORDENADAS GPS : ESQUINA COM BR 285
S 28°37' 54"
O 55°59' 58"

PREFEITURA MUNICIPAL DE SÃO BORJA			
AVENIDA JOSÉ SCHIAVO MUNRÓ			
GERAL:		GESTÃO 2017/2020	
PROJETO DE PAVIMENTAÇÃO ASFÁLTICA		SECRETÁRIO MUNICIPAL:	
PROJETO DE ACESSIBILIDADE		JOÃO PEDRO LOPES DAITX	
PROJETO DE SINALIZAÇÃO			
PROJETO DE DRENAGEM PLUVIAL			
PROJETO DE TERRAPLENAGEM			
RESPONSÁVEL TÉCNICO:		COORDENADOR:	
ENGENHEIRO CIVIL - NELSON FREITAS		CARLOS LUCHESE	
CREA-RS: 73.745/D		PREFEITO:	
		EDUARDO BONOTTO	
OBRA:		ÁREA:	
PAVIMENTAÇÃO DE PEDRAS IRREGULARES		4.398,89 m²	
ENDEREÇO:		MUNICÍPIO:	
AVENIDA JOSÉ SCHIAVO MUNRÓ		SÃO BORJA-RS	
TRECHO: AV. LUIS EUCLIDES BRAGA CHAER		Nº PRANCHA:	
BR 285		01/08	
ESCALA:	DATA:	SITUAÇÃO E LOCALIZAÇÃO	
1:5000	FEVEREIRO/2022		
REVISÃO:		MINISTÉRIO DO DESENVOLVIMENTO REGIONAL	
DATA: 10/02/2022			
LOCAL DO ARQUIVO:			
DESKTOP/PAVIM. 2022/ PROJ RUA JOSÉ S. MUNRÓ			